FILOZOFICKÁ FAKULTA
Univerzita Karlova

ÚSTAV ASIJSKÝCH STUDIÍ

# Asijská studia: Indonésistika

## Bakalářské studium

# CO JE INDONÉSISTIKA?

- **zajímavý studijní obor**
- dlouhá tradice orientálních oborů v ČR, jsme na předních místech i ve světovém měřítku
- věnuje se studiu **indonéštiny, indonéské kultury, historie, politiky** aj.
- spojuje lidi se zájmem o Indonésii

# PRO KOHO JE INDONÉSISTIKA?

- pro každého, kdo se zajímá o oblast jihovýchodní Asie

# CO JE INDONÉSIE?

- **4. nejlidnatější země světa** (270.000.000 obyvatel)

- nejrozlehlejší a nejlidnatější země JV Asie (polovina její rozlohy a 40% obyvatel), leží ve třech časových pásmech

- **nejrozlehlejší ostrovní stát světa** (13.666 ostrovů, 17.508 podle C.I.A., 18.306 podle Národního ústavu pro letectví a vesmír)

- zhruba polovina ostrovů dosud neobydlených ani nepojmenovaných

- země s nejpočetnější muslimskou populací na světě (synkretismus)

# CO JE INDONÉSIE?

- **spojnice kultur Východu a Západu**

- země se strategickou polohou mezi Dálným Východem a Indií, arabským světem a Evropou, mezi Indickým a Tichým oceánem

- jedna z nejrozmanitějších zemí na světě

- leží v tropickém pásu kolem rovníku

- průměrná teplota 28°C, průměrná vlhkost 70-90%

# CO JE INDONÉSIE?

- **multikulturní země** s více než 350 etnickými skupinami hovořícími více než 750 jazyky

- typický je synkretismus mezi náboženskými systémy (hinduismus, buddhismus, islám, křesťanství, čínská náboženství, animismus)

- země s velkými zásobami nerostných surovin (zlato, cín, měď, ropa...)

- země s tropickým deštným lesem, plážemi, ale také s ledovcem na svém nejvyšším vrcholu a s písečnými dunami na ostrově Jáva

# CO JE INDONÉSIE?

- **země s nesmírnou biodiverzitou**

- Raja Ampat – největší počet živočišných a rostlinných druhů na korálovém útesu na světě

- Lorenz – největší biodiverzita horského tropického lesa na světě

- více než 80 národních parků a chráněných rezervací

- orangutani, nosorožci, sloni, kahauové, rejnoci, žraloci velrybí…


Indonesia
Produced by the Cartographic Division
NATIONAL GEOGRAPHIC SOCIETY
Gilbert M. Grosvenor, President and Chairman
William L. Allen, Editor, National Geographic Magazine
John F. Shupe, Chief Cartographer
Washington, D.C., February 1996
Spread across 3,000 miles of the Indian and Pacific Oceans, Indonesia is the largest archipelago nation in the world. Once known as the Dutch East Indies, this collection of 17,000 islands—3,000 of them inhabited—declared its independence from the Netherlands in 1945. Straddling the Equator and drenched in rain, Indonesia is a treasure house of natural diversity. Its vast stretches of rain forest, the largest outside Amazonia, contain perhaps the richest and most unusual collection of plants and animals on earth.
A tropical crossroads between mainland Asia and Australia, Indonesia teems with wildlife from both realms, from elephants to tree kangaroos. Some animals are found nowhere else, like the giant Komodo dragon, the Javan rhinoceros, and seven species of birds of paradise. Altogether some 430 of Indonesia's 1,500 bird species and 200 of its 500 mammals as well as hundreds of reptiles and amphibians are unique to the archipelago. Decades of logging and slash-and-burn farming imperil Indonesia's natural heritage. An ambitious conservation plan aims to preserve it.
Rainfall
Climate
Monsoon Rhythms
Indonesia receives its heaviest rains from December through March, when monsoons blow from mainland Asia, gathering moisture over the Indian Ocean and the South China Sea. A "dry"—or less wet—season arrives in June with winds from Australia.
Population
Dispersing the Crowds
The world's fourth most populous nation, with 200 million people, Indonesia faces a chronic problem of uneven population distribution. More than 60 percent of its people are crammed onto Java. To spread development to the outer islands, the government sponsors a huge transmigration program.
Conservative estimates indicate that some three million people, most of them poor and landless, have accepted free house lots and supplies as incentives to move.
Unassisted migration accounts for at least two million additional people. Poor land sites and conflicts with local populations continue to plague the program.
MAP LEGEND
A Far-Flung Park System
With its wilderness habitats increasingly threatened by population and development, Indonesia has carved out a remarkable system of nature reserves and parks. Existing protected areas cover 73,000 square miles, or 10 percent of Indonesia's land area. Among the world-famous sites are Java's volcano parks, Tanjung Puting park with its orangutan research center in Kalimantan, and the coral reefs of Bunaken park off Sulawesi. Proposed as a national park is Mount Lorentz Reserve in Irian Jaya, which covers 5,800 square miles, or nearly twice the area of Yellowstone Park in the United States. Altogether 30 national parks and some 150 nature reserves have been designated.
Many uncertainties remain for this ambitious system. A lack of trained staff, unenforced laws regulating logging and settlements, and a weak conservation ethic nationwide put numerous protected areas at risk.
Out of Australia
Irian Jaya's unique array of wildlife dates back to the Ice Age, when a land bridge made it possible for Australian fauna to cross to the island of New Guinea. The 47 species of marsupials range from wallabies on the grasslands to a new species of tree kangaroo recently discovered in the highlands. With few predators, birdlife flourishes, most famously the birds of paradise with their flamboyant plumage. Also spectacular: butterflies with foot-wide wingspans.
Forest Survivors
Room still exists—just barely—for many large Asian mammals on Indonesia's western islands. The endangered orangutan swings through treetops in Sumatra and Kalimantan. Unlike its East African cousins, the Asian elephant keeps to dense forest, joined by the tiger and rhinoceros. The Asian fauna is rich in cats and primates. Among the most important animals culturally are the high-flying hornbills, which figure in many tribal myths in Kalimantan. Plant life includes the world's largest flower, Rafflesia arnoldii, with a blossom three feet wide.
Kalimantan
Covering two-thirds of the biologically rich island of Borneo, Kalimantan remains a wild, thinly settled region, where travel is mostly by riverboat. In 1982-83, at the end of a rare drought, 13,000 square miles of forest burned in East Kalimantan, the largest fire ever recorded.
Sumatra
Though much of its lush lowland forest has been cleared, large areas of forest remain in the highlands. In the mountain parks are some of Indonesia's most significant populations of large mammals.
Java
One of earth's geologic hot spots, Java is the fiery home of 17 active volcanoes. With its ash-enriched soil, it is the most cultivated of the large islands. It is also the country's political and industrial center. A population of 107 million ranks this New York State-size island among the world's most crowded places.
Sulawesi
Fringed by coral reefs and topped by smoking volcanoes, the island of Sulawesi (formerly Celebes) consists of four long peninsulas. Protected areas in the north contain such Wallacean endemic species as the babirusa pig and the anoa, a dwarf buffalo.
Lesser Sundas
Brush fires have denuded large areas in this island group, the driest part of Indonesia. The Komodo dragon lives in arid savanna on a few small islands. Surviving on Timor are some of the world's last natural sandalwood forests.
Moluccas
European sea powers once warred over the remote Moluccas, known to the world as the Spice Islands. Where cloves and nutmeg proliferated in the past, subsistence farmers now tend cassava and yams. The forest harbors 31 species of parrots.
Wallacea
Asian and Australian fauna mix in the island region called Wallacea. Situated between the shallow seas of two continental shelves, it includes Sulawesi, the Moluccas, and the Lesser Sundas. Wallacea is named for British naturalist Alfred Russel Wallace, who, in the 1850s, discovered a now famous break—known as Wallace's Line—between the Asian and Australian animal kingdoms.
Irian Jaya
Comprising the western half of the island of New Guinea, Irian Jaya is the largest and least developed of Indonesia's 27 provinces. Dense forest and mangrove swamp cover 85 percent of its area. Parts of the interior remain unexplored. In the cloud-drenched central mountains rises Indonesia's highest peak, Puncak Jaya. The highlands also contain Asia's only tropical glaciers. The Indonesian government has targeted Irian Jaya for accelerated logging and transmigrant settlements.
INDONESIA
PACIFIC OCEAN
INDIAN OCEAN
SOUTH CHINA SEA
JAVA SEA
BANDA SEA
ARAFURA SEA
TIMOR SEA
CELEBES SEA
MOLUCCA SEA
LESSER SUNDA ISLANDS
MALAYSIA
SINGAPORE
BRUNEI
PHILIPPINES
PAPUA NEW GUINEA
JAKARTA
Elevations in feet
Mercator Projection
SCALE 1:6,834,000 or 1 INCH = 108 MILES
Timber Exports (Tons per year)
Forest for Sale
With almost two-thirds of the country covered in forest, Indonesia has become the world's largest exporter of plywood. Most comes from Sumatra and Kalimantan, where loggers favor the lofty dipterocarps, the dominant hardwood in the canopy. Timber production is running far above sustainable levels. Logging and farming strip 4,700 square miles of forest a year, a rate second only to Brazil's.
Riches From the Earth
Since independence, exports of oil and gas have driven Indonesia's economic growth. The richest oil fields lie off Sumatra. Though the collapse of oil prices has forced Indonesia to diversify into manufacturing, natural resources remain crucial to the economy. The country is a major exporter of tin, nickel, and copper. Agriculture dominates the home economy. Because of past food shortages, the government promotes self-sufficiency in rice and plans to turn part of Kalimantan into a giant paddy zone. Poor infrastructure has limited resource exploitation in the east.
Economy
COPYRIGHT © 1996 NATIONAL GEOGRAPHIC SOCIETY, WASHINGTON, D.C. Printed December 1995
For information about available maps call toll free 1-800-NGS-LINE or write to National Geographic Society, 1145 17th St. N.W., Washington, D.C. 20036-4688.

# POROVNÁNÍ ROZLOHY INDONÉSIE

Sabang – Merauke (5.400km)

Rondo – Pamana (1.800km)

- celkem 2.000.000km2

- vodní plocha ca 8 mil. km2

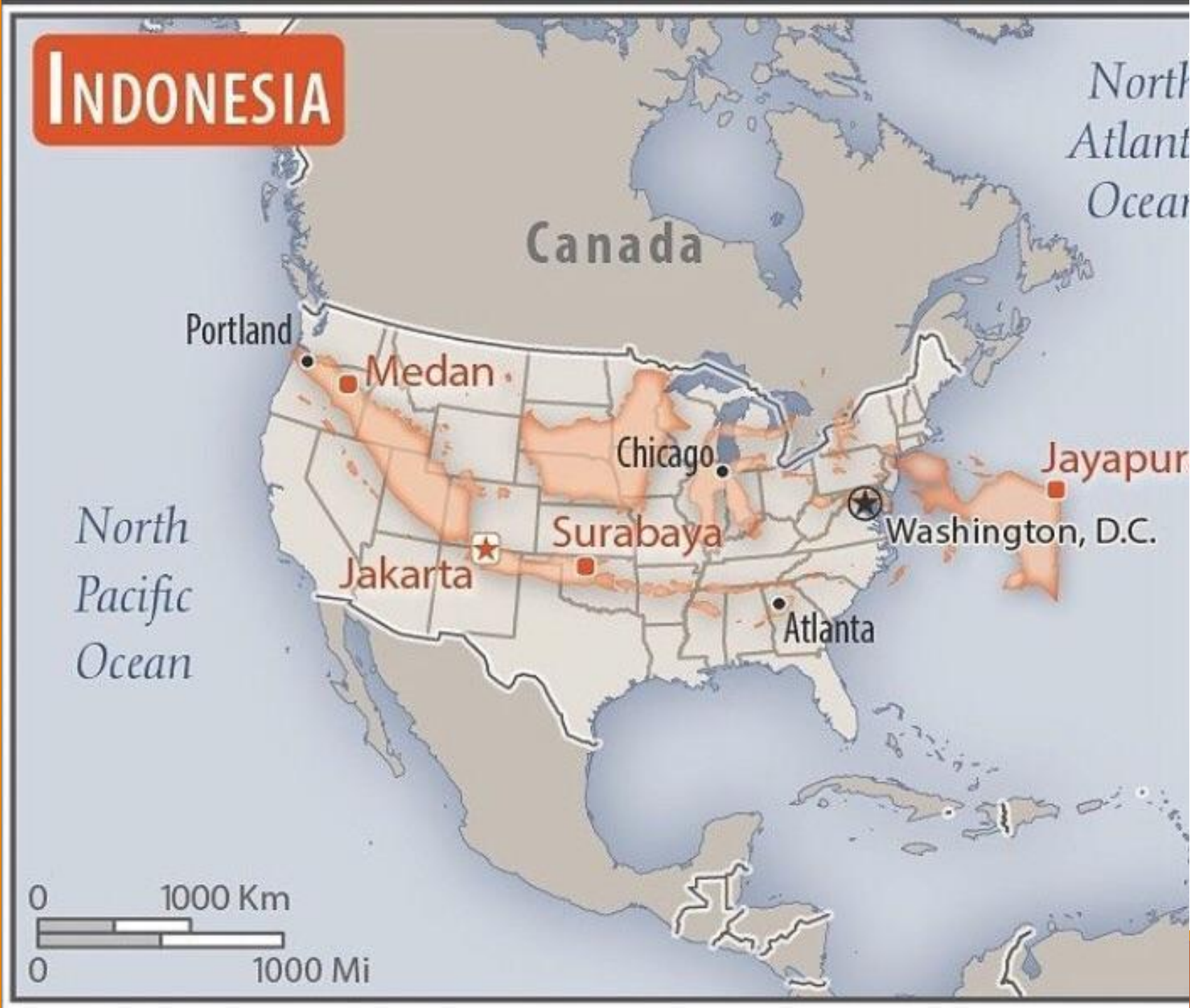

# INDONÉSIE JE ROZDĚLENÁ NA 34 PROVINCIÍ

# PROVINCIE = PROPINSI, REPUBLIKA = REPUBLIK

- provincie stále přibývají (decentralizace)
- všechny se nacházejí v tropickém klimatu (období dešťů a sucha)
- v čele provincie stojí guvernér

- provincie tvoří republiku (prezidentská, parlamentní)
- nezávislost od r. 1945/1950
- prezidenti Sukarno, Suharto aj
- demokracie od r. 1998
- dříve holandská kolonie
- politický lídr ASEAN

# INDONÉSKÁ VLAJKA

# GARUDA

## INDONÉSKÝ STÁTNÍ ZNAK

# 17. 8. 1945 VYHLÁŠENÍ NEZÁVISLOSTI

- 17 PER NA KAŽDÉM KŘÍDLE
- 8 PER NA OCASE
- 19 PER POD ERBEM
- 45 PER NA KRKU

- NÁPIS „BHINNEKA TUNGGAL IKA“ = V ROZDÍLNOSTI JEDNOTA

# ŠTÍT= 5 NÁRODNÍCH SYMBOLŮ

HVĚZDA = víra v jednoho boha

DIVOKÝ BUVOL BANTENG = demokracie založená na diskuzi (musyawarah) a konsenzu (mufakat)

BANYÁN, WARINGIN = fíkovník, jednota země složené z mnoha kultur a etnik

RÝŽOVÝ KLAS A BAVLNÍK = symbol sociální spravedlnosti

ŘETĚZ = humanita a kontinuita po sobě jdoucích generací

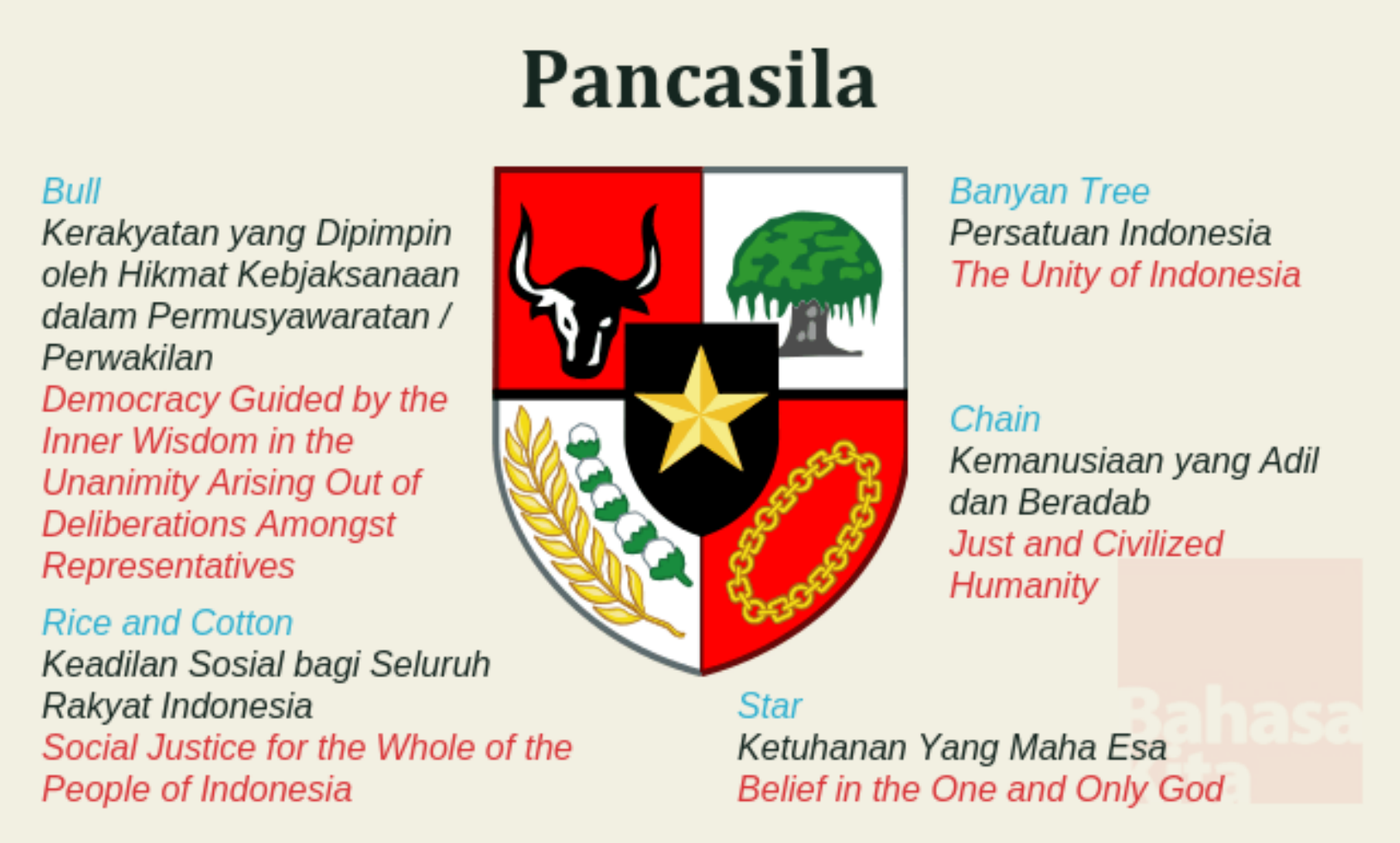




# ETNICKÁ ROZMANITOST INDONÉSIE

# Ethnic Groups in Indonesia

SOURCE: BASED ON "PETA SUKU BANGSA DI INDONESIA" (ETHNIC GROUP MAP) IN ETHNOGRAPHY ROOM, NATIONAL MUSEUM OF INDONESIA, JAKARTA

# JAVÁNCI – nejpočetnější etnikum

# BALIJCI
# - hinduisté

# TORADŽOVÉ

# MINANGKABAUCI

# DAJAKOVÉ

# TIMOŘANÉ

# PAPUÁNCI

# ARCHITEKTURA

# BOROBUDUR

- největší buddhistická stúpa na světě

- vybudován v 8.st.

- poté pokryt popelem z blízkých sopek

- znovuobjeven v 19.st.

- památka UNESCO

# BOROBUDUR

- 504 soch Buddhy
- 123x123m
- 9 teras
- více než 2.700 reliéfů na více než 2.500m2 a s celkovou délkou více než 3.000m

# PRAMBANAN

- z 8.-9.st.
- jeden z největších hinduistických chrámů na světě
- původně komplex 240 chrámových staveb
- téměř 50m výška
- památka UNESCO

# KERATON PENDOPO

- královský palác (Jáva)
- nejznámnější v Yogyakartě

- otevřená stavba
- sytém přirozeného chlazení vzduchu (tvar střechy)
- audience a kulturní akce

# KRÁLOVSKÝ PALÁC PAGARUYUNG

- typická architektura západní Sumatry
- celá ze dřeva, bez použití kovových materiálů
- dnes reprezentační charakter

# TRADIČNÍ BALIJSKÝ DŮM

- jedinečná koncepce užitkových a sakrálních staveb
- důležitá orientace podle světových stran
- sopečný kámen a dřevo
- pendopo

# TORADŽSKÝ DŮM

- složitá konstrukce pouze ze dřeva a bambusu

- štíty zdobené buvolími rohy (soc. status)

- průčelí domů a sýpek směřují naproti sobě (sounáležitost, jako naše náves)

# HONAI PAPUÁNSKÝ DŮM

- jen přírodní materiály
- dokonalé izolační vlastnosti (dvě stěny = vzduchová kapsa, v noci hřeje, přes den chladí)
- každá rodina má svůj

# MODERNÍ JAKARTA

- mrakodrapy
- rychlodráha
- mezinárodní letiště (TOP 10 v Asii)
- centrum obchodu

# NÁBOŽENSTVÍ

# NÁBOŽENSTVÍ V INDONÉSII

- svoboda vyznání

- víra v jednoho boha (Pancasila)

- šest státem povolených náboženství (náboženství je povinné, je zapsáno v občanském průkazu)

# NEJSTARŠÍ MEŠITA NA JÁVĚ

- Demak
- 15.st.
- v každé vesnici/městské části, tradiční místo setkávání

# ČÍNSKÝ CHRÁM

- většinou ve větších městech
- místo setkávání čínské diaspory
- Kwan Im Kiong
- Pamekasan, Madura

# KŘESŤANSKÉ KOSTELY

- Gereja Reinha Rosari
- Larantuka, NTT
- portugalský vliv

# HINDUISTICKÉ CHRÁMY

- nejvíce na Bali
- stavěny z černého lávového kamene
- typický tvar střech
- Ulun Danu, Beratan

# BUDDHISTICKÉ CHRÁMY

- většinou méně nápadné stavby

- Vihara Buddha Sakyamuni, Denpasar

# ANIMISTICKÉ STAVBY

- vesnické společnosti
- bez chrámových staveb
- vnitrozemí nebo východ Indonésie
- Flores, Papua, Mentawajské ostrovy, Halmahera aj

# 4 PILÍŘE MODERNÍ INDONÉSIE

**INDONÉŠTINA (BAHASA INDONESIA)**

- společný jazyk multietnického státu (celostátní média v. místní, většina obyvatel bilingvní)

**RÝŽOVÁ KULTURA**

- rýže jako základní potravinová komodita, Protomalajci a Deuteromalajci (rozvoj oblasti, populační růst)

**TERITORIÁLNÍ INTEGRITA**

- nezpochybnitelnost hranic, problém v Jihočínském moři (Čína), dříve Timor a Papua

**AUSTRONÉSKÝ PŮVOD**

- malajská „větev" mongoloidní rasy, etnolingvistický pohled, pojem „malajský svět"

# INDONÉŠTINA

Cca 1920 – veřejné snahy o autonomní postavení Indonésie, „národní obrození“ nutné vybrat sjednocující jazyk

- možnosti: NIZOZEMŠTINA, JAVÁNŠTINA, MALAJŠTINA

- vybrána **MALAJŠTINA** – lingua franca oblasti

- 28. 10. 1928 – KONGRES MLÁDEŽE V BATÁVII (JAKARTĚ): JEDNA ZEMĚ, JEDEN NÁROD, JEDEN JAZYK

- postupné osvojování od 1. třídy

- jazykem obchodu, vzdělávání (všechny stupně škol) a obchodu (oficiální dokumenty, daňové záležitosti aj.)

- slova z indických jazyků, arabštiny ale také z holandštiny

- v dnešní době vliv angličtiny (globalizace)

# INDONÉSIE – ZEMĚ PŘÍRODNÍCH KRÁS

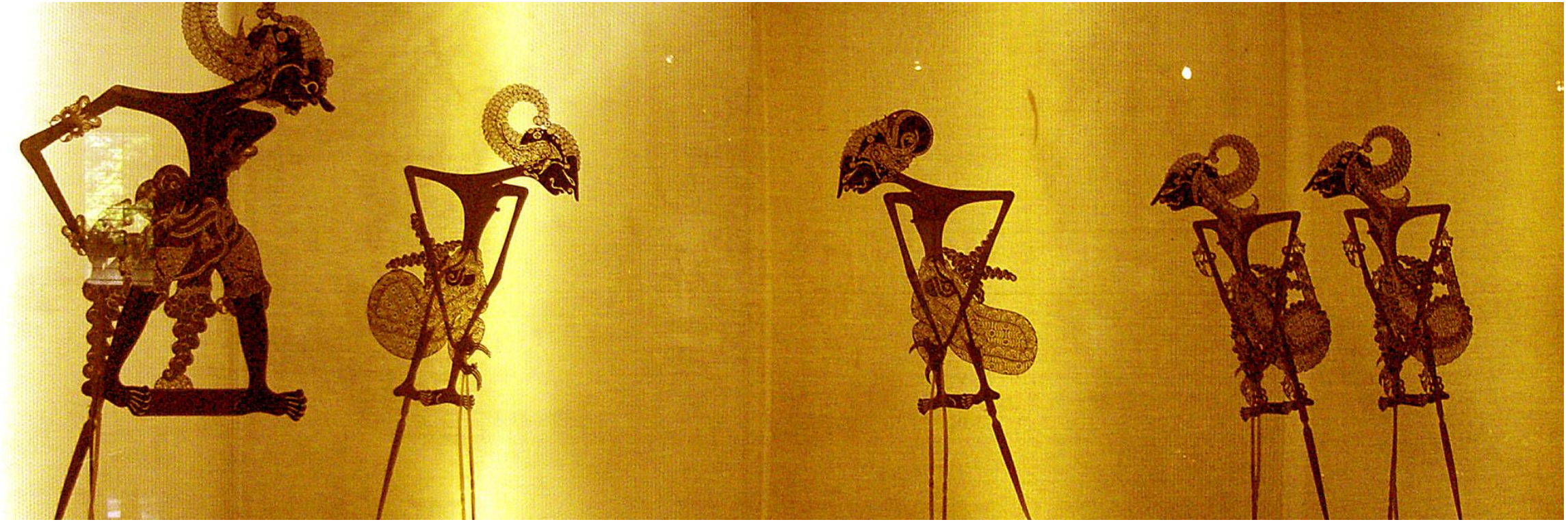

# INDONÉSIE – ZEMĚ KULTURNÍ ROZMANITOSTI

# INDONÉSIE – ZEMĚ BATIKU

# INDONÉSIE – ZEMĚ KULINÁŘSKÝCH ZÁŽITKŮ

# INDONÉSISTIKA V ČESKOSLOVENSKU A ČESKU

- tradice od 1945
- 1953-1974 – první tři ročníky studentů (diplomaté)
- za normalizace výuka přerušeno
- po r. 1989 obnovena, dva ročníky v letech 1992 a 1997
- moderní éra – 2011, 2016 a 2018

# INDONÉSISTIKA NA FFUK

- důraz na ovládnutí jazyka (klíč ke kultuře)
- přednášky o historii, kultuře, umění, politice, globalizaci, obchodu aj
- tematický přesah do JV Asie (a jižní a východní Asie)
- jednooborové i dvouoborové studium
- možnost kombinace s jiným orientálním jazykem, etnologií, religionistikou aj.

# INDONÉSISTIKA NA FFUK
# OBECNÉ INFORMACE O STUDIU

- forma a typ studia: PREZENČNÍ, BAKALÁŘSKÉ

- kombinovatelnost: SAMOSTATNÉ, SDRUŽENÉ nebo DVOUSPECIALIZAČNÍ STUDIUM

- kombinovatelnost se všemi studijními programy bakalářského studia, které to přímo nevylučují: lze kombinovat jednu specializaci s jiným stud. Programem (tzv. sdružené studium) nebo dvě specializace zároveň (tzv. dvouspecializační studium) nebo lze studovat jen jednu specializaci (tzv. samostatné studium)

# INDONÉSISTIKA NA FFUK
# OBECNÉ INFORMACE O STUDIU

- PŘIJÍMACÍ ŘÍZENÍ = **ÚSTNÍ ZKOUŠKA**

- není nutná znalost indonéského jazyka!

- znalost angličtiny na úrovni B1 (max. 10 bodů)

Znalost základních pojmů z oblasti (max.10 bodů):

- historie, jazykověda, společenské vědy

Znalost základních indonéských reálií (max. 50 bodů)

- kulturní, historické, geografické aj.

Motivace ke studiu (max. 30 bodů)

- diskuze nad seznamem přečtené literatury

# INDONÉSISTIKA NA FFUK
# OBECNÉ INFORMACE O STUDIU

**KRITÉRIA HODNOCENÍ MOTIVACE**

**20-31 bodů =** PŘESVĚDČIVÁ MOTIVACE – důkladně promyšlená a odpovídající náplni studia dané specializace na FF UK

**10-20 bodů =** ČÁSTEČNĚ PŘESVĚDČIVÁ MOTIVACE – částečně promyšlená a vcelku odpovídající náplni studia dané specializace na FF UK

**0-9 bodů =** NEPŘESVĚDČIVÁ MOTIVACE – nedostatečně promyšlená a neodpovídající náplni studia dané specializace na FF UK

# INDONÉSISTIKA NA FFUK
# OBECNÉ INFORMACE O STUDIU

**CO S NÁMI ZAŽIJETE?**

- studium netypického studijního oboru

- přednášky z různých tematických oblastí

- možnost studia na partnerských univerzitách v rámci programu Erasmus a Erasmus+

- možnost ročního stipendijního pobytu v Indonésii díky programu Darmasiswa

- konverzační cvičení s rodilým mluvčím

- pozvání na oficiální akce pořádané indonéskou diasporou v ČR a indonéskou ambasádou v Praze

- možnost výuky hry na gamelan aj.

# JAK PODAT PŘIHLÁŠKU?

DO 28. 2. 2021

Studijní obor: ASIJSKÁ STUDIA - INDONÉSISTIKA

Instituce: FILOZOFICKÁ FAKULTA UK – ÚSTAV ASIJSKÝCH STUDIÍ (UAS)

Další informace: FACEBOOK UAS

# KDE ZÍSKÁM DALŠÍ INFORMACE?

Emailem na:

**MICHAELA BUDIMAN, Ph.D.** – michaela.budiman@ff.cuni.cz

**TOMÁŠ PETRŮ, Ph.D.** – tomas.petru@ff.cuni.cz

**ONDŘEJ POKORNÝ, Ph.D.** – ondrej.pokorny@ff.cuni.cz

# DĚKUJEME ZA POZORNOST A TĚŠÍME SE NA VÁS!